













**NOTE:**  
 Ubenævnte mål er i m.  
 Koordinatsystem er i DKTM3.

**SIGNATURER:**

-  Eksisterende forhold
-  Matrikelgrænse
-  Stationering
-  Projekteret geometri
-  Skråning
-  Asfalt
-  Grussti
-  Rabat
-  Skråning
-  Beskyttede naturtype, Strandeng
-  Beskyttede naturtype, Overdrev
-  Beskyttede naturtype, Sø



**FORELØBIGT TRYK 15-01-2020**

Udgave	Betegnelse/Revision	Dato	Udført	Kontrol	Godkendt
Sag:	Kalundborg Kommune Reersø pumpelag	Projekt nr.:	10402778	Fase:	
Emne:	Vejforhøjelse Vejplan	Tegn. nr.:		Rev.:	

Dato: Udf.: AEM Kont.: Godk.: Skala: 1:500

