



Returadresse:
Plan, Byg og Miljø
Holbækvej 141 B, 4400 Kalundborg

Jyderup Erhvervsforening
4450 Jyderup
Att. Søren Bødker Pedersen
Afgørelse sendt via mail.

DATO
24. september 2020

SAGSNR.
326-2019-13635

Dispensation og landzonetilladelse til opstilling af platform, borde/bænke og informationstavle ved Skarresø

Kalundborg Kommune giver dispensation¹ fra § 3 og § 16 i naturbeskyttelsesloven, tilladelse efter §47 i vandløbsloven² og § 9 i Bekendtgørelse om vandløbsregulering og - restaurering mv³. og landzonetilladelse efter § 35 i planloven⁴ til opstilling af

- en 3 x 3 m stor platform med et sæt stolper ude i vandet
- fire bænke (uden ryglæn)
- et bord
- en informationstavle (overdækket med tag)

Elementerne skal fungere som et samlet støttepunkt for publikum ved 'ankerpladsen' på sydbredden af Skarresø i Astrup Skovhave, beliggende på Astrup Gods ejendom, matr.nr. 1b Astrup Hgd., Bjergsted.

Beliggenheden fremgår af vedlagte kortbilag, de vilkår der gælder for dispensationer og tilladelser er anført nedenfor.

Afgørelsen gives på baggrund af din ansøgning af 22. april 2019, med tilhørende projektskitse af 10. juni 2019.

For uddybende oplysninger, se redegørelsen i bilag 1 som er vedlagt dette brev.

Vilkår

Dispensationer og tilladelse gives med følgende vilkår:

1. at det ansøgte placeres som angivet i ansøgningen og de tilhørende skitsetegninger fra 22.04.19 og 10.06.19
2. at etablering af det ansøgte finder sted i perioden 1. september – 1. februar.
3. at bruges der maskiner til arbejdet, skal der anvendes køreplader.
4. at borde, bænke og platform udføres i samme naturmaterialer og fremstår i træets egen farve.
5. at informationsskiltet udføres i naturmaterialer og fremstår i jordfarver

¹ Jf. § 65, stk. 2 i naturbeskyttelsesloven - lovbekendtgørelse nr. 240 af 13. marts 2019

² Jf. lovbek nr. 1217 af 25. november 2019

³ Jf. Lovbek nr. 834 af 27. juni 2016 med senere ændringer

⁴ Jf. § 35, stk. 1, i planloven - lovbekendtgørelse nr. 1157 af j. juli 2020

Kontakt

Sagsansvarlig:
Sara Andersen
Plan, Byg og Miljø

Kalundborg Kommune
Holbækvej 141 B
4400 Kalundborg

Telefon, direkte: 59 53 49 55

6. underkanten af platformen skal placeres over 0,5 m over højeste tilladte vandspejl i kote 18,70 over DNN⁵.
7. platformen skal iøvrigt udformes således at der ikke sker erosion af brinker og søbund, hverken ved etablering eller ved senere brug
8. at betonrør og -fliser og lign. ikke-hjemmehørende elementer der udgør den nuværende bænkeopstilling fjernes fra området og bortskaffes på lovlig vis
9. At platformen ikke anvendes til fortøjning og anløb af både og lign. fartøjer.
10. der må ikke sættes fugleskræmmende foranstaltninger fast til platformen samt borde, bænke belysning, og rækværk mv
11. at kratskoven hvor bord og to bænke skal opsættes kun ryddes i mindst mulige omfang.
12. at kommunen kontaktes når pladsen kan færdigmeldes, meget gerne med fremsendte billeder.
13. hvis platformen misholdes, eller ikke længere anvendes til det ansøgte formål, skal platformen fjernes
14. vedligeholdelse af borde, bænke, skiltestander og platform foretages af ansøger på ansøgers regning.
15. Dispensationerne falder bort hvis de ikke er udnyttet inden 3 år fra datoen på afgørelserne⁶.
16. Landzonetilladelsen bortfalder, hvis den ikke er udnyttet inden 5 år fra datoen på denne afgørelse.

Vigtige oplysninger

Du må først gå i gang med det arbejde og de aktiviteter der tillades/dispenseres til, når klagefristen er udløbet⁷.

Hvis der bliver klaget til Planklagenævnet eller Miljø- og Fødevarerklagenævnet over afgørelserne, skal det pågældende nævn tage stilling i sagen før tilladelsen og dispensationerne kan udnyttes - se mere om klage i bilag 2.

Hvis der bliver fundet arkæologisk materiale ved anlægsarbejdet skal arbejdet standses⁸ og fundet anmeldes til Museum Vestsjælland på tlf. 25 52 83 83 eller e-mail plan@vestmuseum.dk. Kommunen har orienteret museet om dispensationen ved kopi af dette brev.

Hvis der under jordarbejder konstateres en forurening af jorden, skal du give Kalundborg Kommune besked⁹.

⁵ Jf. § 6.7 i tillægsregulativet for Skarresø

⁶ Jf. § 66 stk. 2. i naturbeskyttelsesloven og fastsættelse af frist jf § 19, stk. 3, pkt. 4 i Bekendtgørelse om vandløbsrestaurering- og regulering mv...

⁷ Jf. naturbeskyttelseslovens § 87, stk. 7, vandløbslovens § 82 stk. 8.

⁸ Jf. Museumslovens § 27, stk. 2 - lovbekendtgørelse nr. 358 af 8. april 2014

⁹ Jf. § 21 i miljøbeskyttelsesloven - lovbekendtgørelse nr. 681 af 2. juli 2019 med senere ændringer

Kontakt

Sagsansvarlig:
Sara Andersen
Plan, Byg og Miljø

Kalundborg Kommune
Holbækvej 141 B
4400 Kalundborg

Telefon, direkte: 59 53 49 55

Vil du klage over afgørelsen?

Så læs klagevejledningerne i bilag 2a-c.

Hvis du i øvrigt har spørgsmål, er du velkommen til at kontakte nedenstående.
Fremadrettet skriftlig kontakt i forbindelse med din sag bedes ført pr. mail hvis du har mulighed for det. Du er derudover selvfølgelig altid velkommen til at ringe.

Med venlig hilsen

Sara Andersen
Biolog

Bilag til denne afgørelse:

- Bilag 1: Redegørelse for sagen
Bilag 2: Kortbilag
Bilag 3a-c: Klagevejledning for
a: § 3-dispensation og søbeskyttelseslinje
b: vandløbsafgørelse
c: landzonetilladelse
Bilag 4: Væsentlighedsvurdering vedr. Natura 2000 område

Kopi til:

Ejer af arealet: Astrup Gods A/S
Danmarks Naturfredningsforening, Kalundborg Afdelingen
Danmarks Jægerforbund
Danmarks Sportsfiskerforbund
Danmarks Sportsfiskerforbund, Kalundborg
Dansk Botanisk Forening
Friluftsrådet
Museum Vestsjælland
Dansk entomologisk forening
Fredningsnævnet
Gefion
Miljøstyrelsen
Slots- og Kulturstyrelsen
Naturstyrelsen
Dansk Ornitologisk Forening, København
Dansk Ornitologisk Forening, Kalundborg
Region Sjælland

Kontakt

Sagsansvarlig:
Sara Andersen
Plan, Byg og Miljø
Telefon, direkte: 59 53 49 55

Kalundborg Kommune
Holbækvej 141 B
4400 Kalundborg

Bilag 1: Redegørelse for dispensation til et samlet rekreativt støttepunkt med platform på søbredden, bord og bænke og informationstavle

Dispensationen er givet på grundlag af oplysningerne i Jyderup Erhvervsforenings ansøgning af 22. april 2019.

Her er det blandt andet oplyst, at ankerpladsen ved Skarresøs sydbred skal fungere som et stop på den offentlige sti, der blev opmærket rundt om Skarresø i 2017.

Fra ankerpladsen er der vid udsigt over søen og til havørnereden på øen Magleholm. I øjeblikket findes et improviseret bænkearrangement på arealet bestående af rå planker fastgjort på tilskårne stubbe og til dels understøttet af betonfliser og -rør.

Der eksisterer ikke nogen forudgående tilladelser til dette arrangement, og opstilling af det ny inventar kan derfor ses som en opgradering og lovliggørelse af de eksisterende forhold. Den ansøgte platformen er dog et nyt element og vil give de fugleinteresserede bedre mulighed for at anbringe deres kikkerter og teleskoper på stativ på et fast underlag. Informationstavlen kan formidle stedets natur.

Kommunens besigtigelse

Kommunen har besigtiget området den 19. juni 2019 og konstateret, at ankerpladsen, der ligger i en ca. 50 m bred skovlysning for enden af et befæstet spor, der går til søbredden, som natur betragtet er et relativt forstyrret areal, der til dels holdes med kort, slået græs.

Luftfotos fra 1960-1970 viser at ankerpladsen dengang var anvendt som bådeoplægsplads, muligvis på et regulært, befæstet areal, og floraen på sporet og det nuværende publikumsareal indeholder i dag bl.a. eng-rapgræs og enårig rapgræs, glat vejbred, gråbynke og almindelig rajgræs, der kan være udtryk for denne påvirkning.

Umiddelbart på nordsiden af sporet findes partier af mere uberørt rørsump domineret af tagrør og burrenerre, af andre mosearter findes også hjortetrøst og stor nælde på stedet.

Langs vandkanten står bl.a. bredbladet dunhammer, kattehale, rørgræs og bittersød natskygge, og på sydsiden af sporet, hvor bord og bænke ønskes placeret, findes ung, selvsået kratskov med skov-elm og hassel på relativt tør muldbund. Urtefloraen rummer almindelige skovbundsarter så som almindelig Bingelurt, miliegræs, kæmpe-svingel og feber-nellikerod.

Tidligere besigtigelser

Vestsjællands Amt har tidligere foretaget besigtigelser af arealerne langs søbredden, dels d. 24-11-1994 i forbindelse med den førstegangsregistrering af § 3-beskyttede arealer der blev gennemført i 1993-94, dels ved et opfølgende besøg på en mere gunstig årstid.

Fra første besøg der fastslog afgrænsningen af § 3-beskyttet (skov-)mose, er alene noteret: "Ellesump, pilekrat og fugtig løvskov -disse tørrere partier er medtaget

Kontakt

Sagsansvarlig:
Sara Andersen
Plan, Byg og Miljø

Kalundborg Kommune
Holbækvej 141 B
4400 Kalundborg

Telefon, direkte: 59 53 49 55

KONTAKT OS VIA DIN DIGITALE POSTKASSE

(naturskov)". Den anden besigtigelse resulterede i en planteliste med 12 arter, heraf 10 regulære moseplanter, og en uddybende beskrivelse: "Elle/pilesump langs søbredden. En askesump ses om en lille udposning [mod vest, væk fra bredden]. Flere tørre partier med gamle ege. Ellesumpen er koncentreret mod sydvest. Bredzonen med mose er visse steder meget smal."

Den mest bemærkelsesværdige planteart som amtet noterede er kærbregne, der ikke har mange voksesteder i Kalundborg Kommune, men dog også er kendt fra en anden lokalitet på nordsiden af Skarresø. Det er ikke nærmere angivet hvor indenfor mosens udstrækning (jf. kortet i bilag 2) plantefundene er gjort.

Miljøstyrelsen, der står for NOVANA-kortlægning af habitatnatur indenfor Natura 2000-områder, har i 2006 og igen i 2017 besigtiget og kortlagt en ca. 750 m lang bræmme langs søen som habitatnaturtype 91E0, elle- og askeskov.

Naturdata fra NOVANA-kortlægningen svarer til amtets plantefund og beskrivelse, ligesom det NOVANA-kortlagte areal i nogen grad overlapper med det areal som er § 3-beskyttet.

Angående dispensation fra § 3-beskyttelse

At arealer er omfattet af naturbeskyttelseslovens § 3 betyder at naturtilstanden ikke må ændres uden særlig tilladelse.

Kalundborg Kommune har i sin behandling af sagen lagt vægt på at det ansøgte er til glæde for et gående publikum på stien rundt langs søen. Da ankerpladsen i forvejen allerede benyttes som pausested for gående og fugleobservationspost, så kommunen det som et godt initiativ at få opgraderet de eksisterende ulovlige forhold med elementer der passer bedre ind i omgivelserne, samt skiltning med en informationstavle der formidler for publikum hvad der er at opleve på lokaliteten.

Det forudsættes, at det ansøgte udføres som beskrevet i ansøgningsmaterialet og efter de fastsatte vilkår.

Tilladelse efter vandløbsloven

Eftersom platformen skal placeres med det ene sæt stolper ude i vandet skal der gives tilladelse til platformen med hjemmel i vandløbslovens § 47¹⁰ og i § 9¹¹ i bekendtgørelse om vandløbsregulering og -restaurering mv.

Placering af platformens underkant i forhold til vandspejlshøjden er fastsat efter bestemmelserne i tillægsregulativet for Skarresø.

¹⁰ Jf. lovbek nr. 1217 af 25. november 2019

¹¹ Jf. lovbek nr. 834 af 27. juni 2016

Kontakt

Sagsansvarlig:
Sara Andersen
Plan, Byg og Miljø

Telefon, direkte: 59 53 49 55

Kalundborg Kommune
Holbækvej 141 B
4400 Kalundborg

Med henblik på at varetage og beskytte de fysiske forhold på opsætningsstedet stilles der vilkår om minimering af erosion samt placering af platformens vandrette dæk. Søbrinken skråner fra stedet hvor bænkene skal placeres og ned til platformens placering.

Kommunen vurderer i øvrigt at platformen ikke vil have indvirken på vandmiljøet i Skarresø eller påvirke søen, så den ikke når sit miljømål ifølge Vandområdeplanen om god økologisk tilstand.

Økonomiske forhold: Det er ansøger der afholder alle udgifter i forbindelse med det planlagte. Det er desuden ansøger der holder ejer af arealet underrettet om aktiviteterne i området.

Vedligeholdelse: Det er ansøger der har ansvaret for vedligeholdelsen af platformen. Ved mislighold forbeholder vandløbsmyndigheden sig retten til at fjerne platformen til ansøger og ejer.

Udskiftning eller udvidelse af platformen er ikke tilladt uden en tilladelse fra vandløbsmyndigheden. Dog gælder almindeligt vedligehold så som udskiftning af enkelte brædder o.l. ikke denne bestemmelse.

Hvis du ønsker at klage over vandløbstilladelsen, se klagevejledning B.

Landzonetilladelse

Den ansøgte platform, bord, bænke og informationstavle er en ændret arealanvendelse i forhold til den oprindelige brug af arealet. Den ændrede anvendelse forudsætter en landzonetilladelse efter planlovens § 35, stk. 1.

Der er ikke foretaget naboorientering efter planlovens § 35, stk. 4, idet det skønnes, at det ansøgte er af underordnet betydning for naboerne, jf. planlovens § 35, stk. 5, da der ikke er nogen umiddelbare naboer.

Ifølge Kalundborg Kommuneplan 2017-2028 gælder bl.a. følgende retningslinjer for området: Det åbne land er primært forbeholdt jordbrugserhvervene og friholdes som hovedregel for anden anvendelse. Etablering af byggeri og anlæg samt ændringer i arealanvendelsen skal foregå under hensyntagen til landskabets karaktergivende træk og oplevelsesmuligheder, herunder skala, visuelle sammenhænge samt eksisterende bevoksnings- og bebyggelsesstrukturer. Vurderingen skal tage udgangspunkt i de specifikke landskabskarakterområder.

Landskabskarakterområde Skarresø Skovområde: Skovklædt kuperet terræn med nedlagte møller langs Åmose Å. Langs åen og vejene er der ligeledes afgræssede enge og små opdyrkede marker. Store dele af karakterområdet er udpeget til kulturmiljø. De historiske træk sikres ved at arealer stadig drives ekstensivt og at byggeri indpasses ved den eksisterende bebyggelse.

Kontakt

Sagsansvarlig:
Sara Andersen
Plan, Byg og Miljø

Telefon, direkte: 59 53 49 55

Kalundborg Kommune
Holbækvej 141 B
4400 Kalundborg

Grundet det ansøgte relativt beskedne størrelse og udformning, kan det ansøgte ikke ses udenfor skoven. Det vurderes heller ikke at have nogen betydning for opfattelsen af skoven i landskabet.

Det ansøgte er beliggende indenfor kulturmiljøområde: Hovedgården Astrup. Gården er samlet af et antal bøndergårde i første halvdel af 1700-årene og hørte da og indtil 1852 under Lerchenborg. Både hovedbygning og avlsgård er fra 1876, men meget ombyggede.

Bærende elementer og strukturer er herregårdslandskabet med hovedbygning, park og avlsgård, landarbejderboliger, levende hegn, store dyrkningsflader og skovområder.

Kulturmiljøet kan blive negativt påvirket ved f.eks. manglende græsning eller slåning af engene, ny bebyggelse og anlæg, der bryder med områdets lille skala og kulturhistoriske struktur samt om-, til- og nybyggeri af og ved de historiske møller.

Det ansøgte ses ikke i tilknytning til kulturmiljøets bærende bebyggelse eller kulturhistoriske struktur i øvrigt, og vurderes ikke at medføre nogen påvirkning af kulturmiljøet.

Kommunen har i sin behandling af den konkrete sag lagt vægt på:

- at det ansøgte ikke vurderes at være i strid med retningslinjerne i Kalundborg Kommuneplan 2017-2028.
- at det ansøgte vurderes at være af underordnet betydning for naboerne.
- at der, ved denne tilladelse, ikke tilsidesættes hensyn, som planloven skal varetage.

Hvis du ønsker at klage over landzonetilladelsen, se klagevejledning C.

Dispensation fra søbeskyttelseslinjen

Skarresø er som en naturlig sø beskyttet af § 3, og med en størrelse over 3 ha trækkes desuden en søbeskyttelseslinje på 150 m målt fra bredden. Da det ansøgte placeres indenfor 150 m fra søbredden, forudsætter det en dispensation jf. naturbeskyttelseslovens § 16, stk. 1.

Søbeskyttelseslinjen er et generelt forbud mod at placere bebyggelse (bygninger, skure, campingvogne, master mv., foretage ændringer i terrænet, beplantning o.lign. Bestemmelsens formål er at sikre søer som værdifulde landskabselementer og som levesteder og spredningskorridorer for plante- og dyreliv.

Platform, bænke, bord og informationstavle placeres i et område, der allerede bærer præg af offentlighedens brug. Det ansøgte er endvidere af forholdsvis beskedent omfang og fremstår i naturlige materialer.

Det ansøgte vurderes ikke at medføre væsentlig negativ påvirkning af Skarresø som værdifuldt landskabselement og som levested og spredningskorridor for plante- og dyreliv. Derimod er det ansøgte medvirkende til at tilgængeliggøre og formidle naturområdet for offentligheden.

Kontakt

Sagsansvarlig:
Sara Andersen
Plan, Byg og Miljø

Kalundborg Kommune
Holbækvej 141 B
4400 Kalundborg

Telefon, direkte: 59 53 49 55

Kalundborg Kommune meddeler hermed i henhold til § 65, stk. 2, i naturbeskyttelsesloven dispensation til det ansøgte.

Hvis du ønsker at klage over dispensationen fra søbeskyttelseslinjen, se klagevejledning A.

Uddybning af vilkår

2. Vilkår om at arbejdet skal finde sted i begrænset periode hen over vintersæsonen gives for at tage mest muligt hensyn til ynglende padder, fugle og pattedyr der lever i området. Efter 1. september har årsungerne forladt reder, bo mv. og dyrene er knap så sårbare over for forstyrrelser
3. Da arbejdet foretages på søbred og i et sårbart naturområde som til delt er udpeget som mose, dels sump med ask og el er jordbunden meget blød. For at undgå trykmærker i jordbunden stilles vilkår om brug af køreplader hvis der til arbejdet skal anvendes maskiner. Kommer der alligevel trykmærker på jorden, skal disse straks udbredes.
4. Vilkår om brug af ubehandlede naturmaterialer stilles for dels at holde pladsen så lidt iøjnefaldende og skæmmende som muligt, dels at sikre at vandmiljøet ikke tilføres kemiske svampebekæmpelsesmidler o.l som bl.a bruges i trykimprægnering af træ.
6. For at tage hensyn til det liv der findes i bredzonen, samt vandstandssvingninger i søen stilles der krav om at platformen hæves til et niveau over søens højeste vintervandstand.
7. Desuden stilles krav om platformen etableres så brinker og bund ikke eroderer. Dette skal sikres for at undgå forstyrrelse af livet i brink og bund samt at platformen skrider ud.
9. Der stilles vilkår om at platformen ikke skal anvendes til fortøjning af både mv. dels fordi platformen opstilles i den sejlfri zone af Skarresø, dels fordi det vil virke skæmmende at have både liggende fortøjet til platformen. Da der er ikke tale om en bådebro, og den derfor heller ikke må blive betragtet som en sådan og f.eks. indgå i annoncerede/skiltede aktiviteter i den retning.
10. Da platformen opstilles i et område der er udpeget til fuglebeskyttelse stilles der vilkår om at fugleskræmmende foranstaltninger ikke stilles op på platformen. Alt udstyr der tages på platformen ved publikumsbesøg skal også fjernes igen når stedet forlades.
11. Vilkår om nænsom rydning af kratskov: Da bord med tilhørende bænke ønskes opsat hvor der i dag er selvsået elle- og hasseltræer stilles der vilkår om at rydning af krattet kun foretages så lille et omfang som mulig for lige netop at give plads til bord og bænke samt færdsel omkring dem. Skoven omkring ankerpladsen er selvsået og udpeget som aske- ellesump. Rydning af især elletræer ses at være i strid med beskyttelsen og skal derfor foregå i så lille udstrækning som mulig.
13. Da platformen opstilles med et sæt stolper forankret i søbunden anses ændringer af anlægget herunder manglende vedligehold at være i strid med vandløbslovens §47, hvorfor kommunen stille vilkår om at anlægget fjernes hvis det går i stykker eller ikke længere anvendes og vedligeholdes.

Kommunens samlede afgørelse

Kommunen finder derfor alt i alt at det ansøgte udgør et sådant særligt tilfælde, som der kan gives dispensation til.

Kontakt

Sagsansvarlig:
Sara Andersen
Plan, Byg og Miljø

Kalundborg Kommune
Holbækvej 141 B
4400 Kalundborg

Telefon, direkte: 59 53 49 55

KONTAKT OS VIA DIN DIGITALE POSTKASSE

Det skal understreges, at de § 3-registrerede arealer på det medsendte kort kun er gennemgået på de ovenfor nævnte arealer. Det betyder, at der andre steder på ejendommen kan være områder der er beskyttede, selv om områderne ikke fremgår af kortet.

Det er naturtilstanden på arealet der afgør, om der er tale om et beskyttet naturområde. Det er altid lodsejeren eller den juridiske bruger af arealet, der har ansvar for at der ikke sker indgreb i naturbeskyttede områder.

kommunen kan altid kontaktes om der er tvivl om udbredelsen af § 3-arealer eller om en planlagt aktivitet vil påvirke og ændre tilstanden af beskyttet natur.

Da ejendommen ligger inden for et område omfattet af 'Fredning af arealer i og omkring Bjergsted Bakker' fra 30. juni 1999 har Fredningsnævnet for Vestsjælland behandlet sagen og givet den nødvendige dispensation til opsætning af borde og bænke. Derfor er vilkår om materialevalg og farve indsat i denne dispensation.

Siden arealet ligger indenfor Natura 2000-område nr. 156: Store Åmose, Skarre Sø og Bregninge Å, er der foretaget en væsentlighedsvurdering af virkningerne ved indgrebet, se vedlagte bilag 4.

kommunen vurderer på den baggrund at der ikke vil ske negativ påvirkning af arter og naturtyper på udpegningsgrundlaget.

Bemærk at en række driftsændringer indenfor habitatområder er omfattet af anmeldepligt efter naturbeskyttelseslovens § 19b. Det vil sige at f.eks. tilplantning med levende hegn eller ændring i græsningsintensitet skal anmeldes til kommunen, eller for skovdækkede, fredskovspligtige arealer til miljøstyrelsen, inden aktiviteten iværksættes. Mere information om anmeldeordningen kan ses på miljøstyrelsens hjemmeside www.mst.dk – søg på "Anmeldeordning Natura 2000".

Kontakt

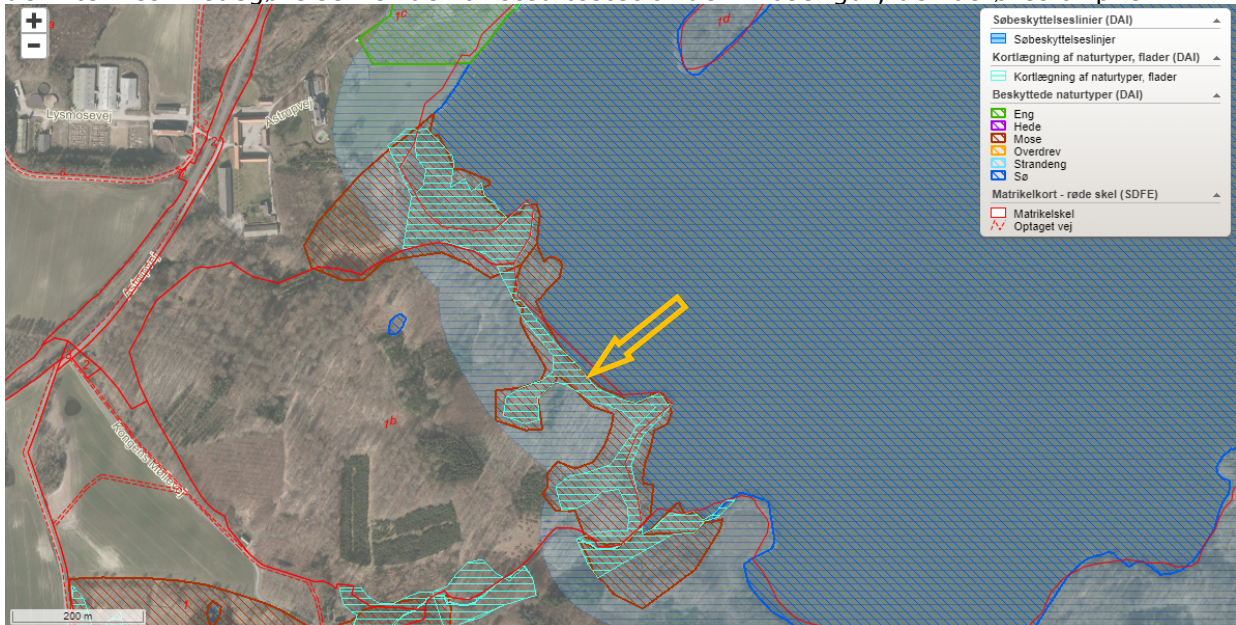
Sagsansvarlig:
Sara Andersen
Plan, Byg og Miljø

Telefon, direkte: 59 53 49 55

Kalundborg Kommune
Holbækvej 141 B
4400 Kalundborg

Bilag 2: Kortbilag

Oversigtskort med luftfoto fra 2017 som baggrund og diverse udpegninger, lokaliteten for ansøgningen er markeret med pil hhv. cirkel. De rødlige mosesignaturer er stort set uforandrede i omfang siden Vestsjælland foretog udpegningen i 1993/94, og de plantefund der nævnes i redegørelsen er derfor stedfæstet til den mosefigur, der berøres af pilen.



Kontakt

Sagsansvarlig:
Sara Andersen
Plan, Byg og Miljø

Telefon, direkte: 59 53 49 55

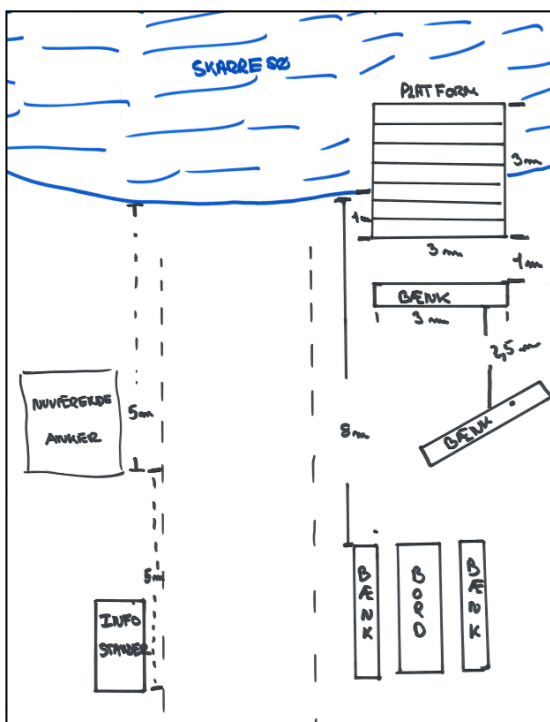
Kalundborg Kommune
Holbækvej 141 B
4400 Kalundborg

KONTAKT OS VIA DIN DIGITALE POSTKASSE

Lokaliteten set nærmere på, kun med signatur for hhv. § 3-beskyttet sø og mose samt højdekoter. Den røde linje i søfladen markerer et matrikelskel.

Skråfoto over ankerpladsen i Astrup Skovhave fra skraafoto.kortforsyningen.dk

<https://skraafoto.kortforsyningen.dk/oblivisionjs/index.aspx?project=Denmark&x=648648.0000000001&y=6169410.800000001>



Herover: A: Anker, B: Nuværende, improviserede bænk, S: Nuværende skiltestander.

Grøn cirkel markerer den omtrentlige lokalitet for den ansøgte 3 x 3 m platform henover søbredden.

Til venstre: Skitse over det planlagte, hørende til ansøgningen og dateret 10-06-2019.

Sagsansvarlig:
Sara Andersen
Plan, Byg og Miljø

Telefon, direkte: 59 53 49 55

Kalundborg Kommune
Holbækvej 141 B
4400 Kalundborg

Bilag 3a: Klagevejledning til dispensationer efter Naturbeskyttelsesloven

Kommunens dispensationer kan påklages til Miljø- og Fødevareklagenævnet. Ret til at klage har, i medfør af naturbeskyttelseslovens § 86, ejer, ansøger, Naturstyrelsen, Danmarks Naturfredningsforening samt lokale foreninger og lignende, som har en væsentlig interesse i afgørelsen. Klageberettiget er endvidere landsdækkende foreninger, der som hovedformål har beskyttelsen af natur og miljø og landsdækkende foreninger, som efter deres formål varetager væsentlige rekreative interesser, når afgørelsen berører sådanne interesser.

Klager skal indgives ved anvendelse af den digitale selvbetjening Klageportalen, der findes på www.borger.dk og www.virk.dk.

Det koster 900 kr. for privatpersoner og 1800 kr. for virksomheder og organisationer at klage til Miljø- og Fødevareklagenævnet.

For yderligere information henvises til Miljø- og Fødevareklagenævnets hjemmeside, der kan tilgås via Nævnenes Hus www.naevneneshus.dk. Her findes også information om, hvordan du kan anmode om at blive undtaget fra brug af Klageportalen, og hvordan processen så forløber.

Nærværende afgørelse er meddelt d. 24. september 2020 og klagefristen udløber 4 uger herefter.

Hvis denne afgørelse ønskes indbragt for en domstol, skal retssagen være anlagt inden 6 måneder efter at afgørelsen er modtaget, jf. § 88 i naturbeskyttelsesloven¹².

¹² Jf. § 88, stk. 1 i naturbeskyttelsesloven.

Kontakt

Sagsansvarlig:
Sara Andersen
Plan, Byg og Miljø

Kalundborg Kommune
Holbækvej 141 B
4400 Kalundborg

Telefon, direkte: 59 53 49 55

Bilag 3b: klagevejledning til afgørelse efter vandløbsloven

Natur & Miljøs afgørelse kan påklages til Miljø- og Fødevareklagenævnet jf. § 84, stk. 1, og kan påklages af:

- Den, afgørelsen er rettet til.
- Enhver der måtte tænkes at have en individuel, væsentlig interesse i sagens udfald.

Visse større sager kan desuden påklages af:

- Danmarks Naturfredningsforening
- Danmarks Sportsfiskerforbund

Klagen indgives til den myndighed, der har truffet afgørelsen, ved henvendelse via digital selvbetjening, der findes på www.borger.dk og www.virk.dk, (skriv klageportal i søgefeltet på forsiden)

Herefter vil myndigheden snarest og som udgangspunkt ikke senere end 3 uger efter modtagelsen af klagen videresende denne til Miljø- og fødevareklagenævnet, såfremt afgørelsen fastholdes.

Det er en betingelse for Miljø- og Fødevareklagenævnets behandling af din klage, at du indbetaler et gebyr til Miljø- og Fødevareklagenævnet. Klagegebyret er fastsat til 900 kr. for privatpersoner og 1.800 kr. for alle organisationer og virksomheder. Gebyret indbetales ved oprettelsen af klagen på klageportalen og behandlingen af klagen begynder ikke før gebyret er indbetalt. Vejledningen om gebyrordningen kan findes på Miljø- og fødevareklagenævnets hjemmeside <http://nmkn.dk/klage/hvad-koster-det-at-klage/>

Klagefristen udløber 4 uger efter du har modtaget tilladelsen, dvs. d. 22. oktober 2020.

Du får besked herfra, hvis der er modtaget en klage over afgørelsen, men du er under alle omstændigheder velkommen til at ringe til sagsbehandleren når klagefristen er udløbet

Du kan indbringe denne afgørelse til prøvelse for en domstol.

Kontakt

Sagsansvarlig:
Sara Andersen
Plan, Byg og Miljø

Telefon, direkte: 59 53 49 55

Kalundborg Kommune
Holbækvej 141 B
4400 Kalundborg

Bilag 3c: klagevejledning til afgørelse efter planloven

Der kan klages til Planklagenævnet over landzonetilladelsen og de vilkår, der er knyttet dertil.

Ret til at klage har, i medfør af planlovens § 59, ansøgeren selv, ejer, Naturstyrelsen, Danmarks Naturfredningsforening, samt lokale foreninger og enhver med væsentlig interesse i sagens afgørelse. Klageberettiget er endvidere landsdækkende foreninger, der som hovedformål har beskyttelsen af natur og miljø eller varetagelsen af væsentlige brugerinteresser inden for arealanvendelsen, på betingelse af at foreningen eller organisationen har vedtægter eller love, der dokumenterer dens formål, og repræsenterer mindst 100 medlemmer, samt landsdækkende foreninger, som efter deres formål varetager væsentlige rekreative interesser, når afgørelsen berører sådanne interesser.

Klager skal indgives ved anvendelse af den digitale selvbetjening Klageportalen, der findes på www.borger.dk og www.virk.dk.

Det koster 900 kr. for privatpersoner og 1800 kr. for virksomheder og organisationer at klage til Planklagenævnet.

For yderligere information henvises til Planklagenævnets hjemmeside, der kan tilgås via Nævnenes Hus www.naevneneshus.dk. Her findes også information om, hvordan du kan anmode om at blive undtaget fra brug af Klageportalen, og hvordan processen så forløber.

Nærværende afgørelse er offentligt meddelt d. 24. september 2020 og klagefristen udløber 4 uger herefter.

Hvis denne afgørelse ønskes indbragt for en domstol, skal retssagen være anlagt inden 6 måneder efter at afgørelsen er modtaget, jf. § 62, stk. 1 i planloven.

Kontakt

Sagsansvarlig:
Sara Andersen
Plan, Byg og Miljø

Telefon, direkte: 59 53 49 55

Kalundborg Kommune
Holbækvej 141 B
4400 Kalundborg

Bilag 4: Væsentlighedsvurdering af borde, bænke, platform, og informationsstander opstillet indenfor Natura 2000-område

Det ansøgte projekt ved Skarresø

Som et tiltag til gavn for publikum er der ansøgt om opstilling af en træplatform ude over søbredden ved Skovhave i søens sydvestlige del, og i tilknytning til denne om at udskifte eksisterende, improviserede siddepladser med 4 bænke, hvoraf de to opstilles ved et bord. Endelig er ønsket at opstille en større informationstavle. Området der tages i brug til dette anlæg er ca. 280 m².

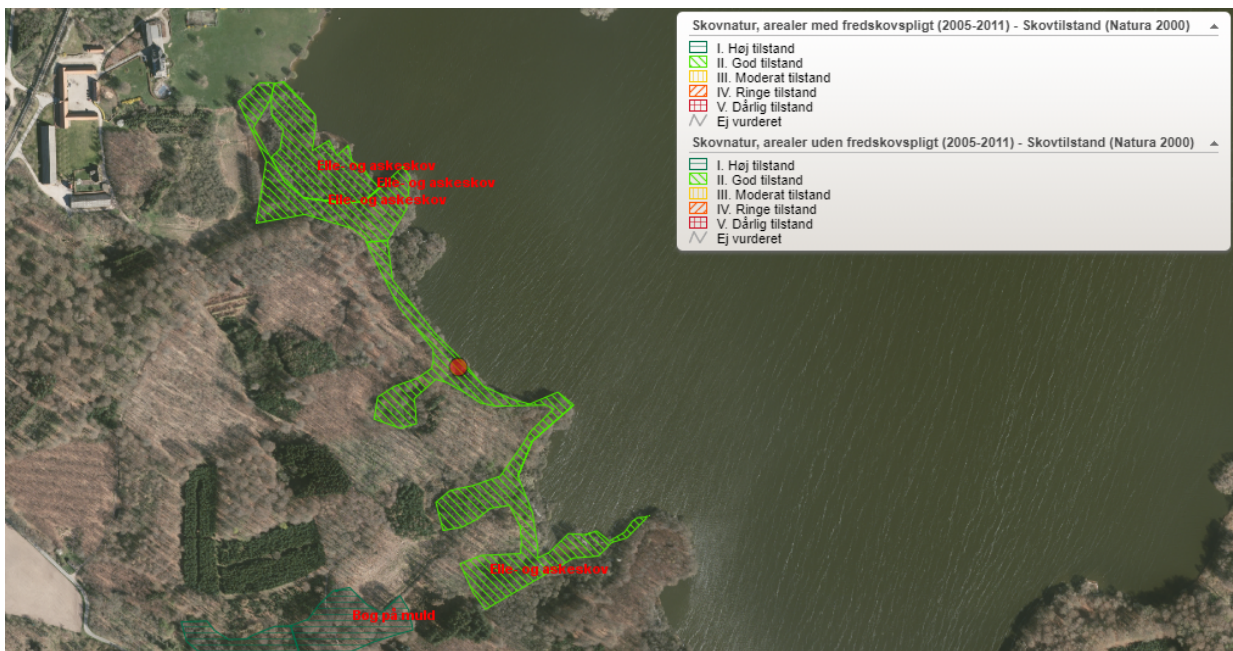
Da det ansøgte ligger indenfor grænserne af et Natura 2000-område skal kommunen sikre varetagelsen af områdets beskyttelsesinteresser når der træffes afgørelse om tilladelse, dispensation m.m.

Det pågældende Natura 2000-område nr. 156 udgøres på lokaliteten af EU-Habitatområde nr. 137: Store Åmose, Skarresø og Bregninge Å, samt EU-Fuglebeskyttelsesområde nr. 117: Store Åmose.

Natura 2000-området er udpeget for at beskytte en række arter og naturtyper, se vedlagte udpegningsgrundlag.

Beskrivelse af lokaliteten og dennes omgivelser:

Skovhave, der hører til Astrup Gods, er en del af de gamle herregårdsskove omkring Skarresø, der igen falder indenfor det, der betegnes Jyderup-skovene. Terrænet er kuperet, men mange af lavningerne er for længst udgrøftet og drænet, og elleskov og anden regulær sumpskov findes i dag navnlig i et bælte af varierende bredde langs bredderne af Skarresø.



Udbredelsen af Aske- og Elleskov

Sagsansvarlig:
Sara Andersen
Plan, Byg og Miljø

Telefon, direkte: 59 53 49 55

Kalundborg Kommune
Holbækvej 141 B
4400 Kalundborg

Efter besigtigelse foretaget d. 19. juni 2019 kan det konkluderes, naturen på ved den gamle ankerplads for enden af sporet er et relativt forstyrret areal, der til dels holdes med kort, slået græs.

Luftfotos fra 1960-1970 viser at ankerpladsen dengang var anvendt som bådeoplægsplads, muligvis på et regulært, befæstet areal, og floraen på sporet og det nuværende publikumsareal indeholder i dag bl.a. eng-rapgræs og enårig rapgræs, glat vejbred, gråbynke og almindelig rajgræs, der kan være udtryk for denne påvirkning.

Påvirkning af naturtyper på habitatområdets udpegningsgrundlag

Der er registreret habitatnaturtypen Elle og -askeskov på det areal der planlægges for. Tilstanden er vurderet at være god på lokaliteten. Opsætning af borde, bænke, informationstavle og platform berører en ubetydelig del af det kortlagte areal, og vurderes overordnet set ikke at være noget der vil påvirke udbredelsen eller tilstanden af naturtypen idet der ikke ændres på hydrologien og ej heller fældes skov eller plantes nyt.

Påvirkning af arter på og udenfor udpegningsgrundlagene:

I åsystemet gennem Store Åmose og Lille Åmose og via Tissø til Nedre Halleby Å findes odderen. Det er muligt at den også kommer helt op til Skarresø via åen der forbinder søen med Åmose å og som har sin udmunding ca. 200 meter fra det planlagte areal.

Odderen er sky og overvejende nataktiv, og erfaringer fra Jylland viser at arten generelt tolerere friluftsliv, i det mindste så længe der også findes uforstyrrede områder til hvor boet kan placeres og ungerne vokse op.

Kommunen har ingen indikationer på at skovene ved Skarresø skulle være ynglested for odderen eller at Skovhave skulle være egnet pga. mangel på rodvæltede eller høje brinker, der kan graves i, og kommunen vurderer derfor at det friluftsliv som platform og bænke vil generere er så arealmæssigt fokuseret at odderen ikke bliver nævneværdigt forstyrret af aktiviteterne.

Stor vandsalamander er der taget hensyn til i dispensationen med vilkår om at opsætningen af anlægget skal finde sted i vinterhalvåret. Salamanderen går i dvale på land om vinteren i underskoven og derfor ikke vil opholde sig i søen når opsætning af pladsen finder sted. Ej heller formodes salamanderen at blive påvirket af publikum der går omkring søen og holder hvil ved bænkene når pladsen tages i brug.

Ankerpladsen er et meget besøgt sted på søbredden, hvorfra der er udsigt til havørnen, der har rede på øen Magleholm ca. 600 m væk. Ørne skal have et forstyrrelsesfrit område omkring reden, ellers kan den opgive reden og ynglen og permanent fortrække fra området. Anbefalingen er at en zone på 300 m skal holdes fri for forstyrrelser (f.eks. skovarbejde, o-løb o.a. friluft aktiviteter) i yngletiden, over åbent vand dog 500 m fra reden. Platformen ligger på tilstrækkelig afstand af reden på Magleø til at kommunen

Kontakt

Sagsansvarlig:
Sara Andersen
Plan, Byg og Miljø

Kalundborg Kommune
Holbækvej 141 B
4400 Kalundborg

Telefon, direkte: 59 53 49 55

vurderer at publikum ikke vil påvirke ørneparret, som det også har været tilfældet med den hidtidige besøgsaktivitet på bredden. Kommunen har desuden stillet vilkår om at anlægsperioden ligger uden for den følsomme yngleperiode, for at eliminere forstyrrelser i denne anledning.

Der er ikke kendskab til at de øvrige arter på udpegningsgrundlaget skulle være til stede i nærområdet, og af arter udenfor udpegningsgrundlaget (herunder Bilag IV-arter) vurderer kommunen at det ansøgte ikke vil give nogen væsentlig, negativ påvirkning.

Konklusion:

Naturtyper og arter omfattet af EU-direktiverne for habitat- og fuglebeskyttelse ikke vil blive påvirket negativt ved opsætning af platform, borde, bænke og informationsstander ved Skarre søs sydvestlige ende.

Kontakt

Sagsansvarlig:
Sara Andersen
Plan, Byg og Miljø

Kalundborg Kommune
Holbækvej 141 B
4400 Kalundborg

Telefon, direkte: 59 53 49 55

KONTAKT OS VIA DIN DIGITALE POSTKASSE

Udpegningsgrundlag for Internationale Naturbeskyttelsesområder / Natura 2000-områder i Kalundborg Kommune

Internationale Naturbeskyttelsesområder dækker i Danmark over tre områdekategorier: RAMSAR-områder, EU-Fuglebeskyttelsesområder og EU-Habitatområder.

De to sidstnævnte kaldes under et for Natura 2000-områder og har et større eller mindre arealmæssigt sammenfald. Samtlige RAMSAR-områder er også udpeget som EU-Fuglebeskyttelsesområder.

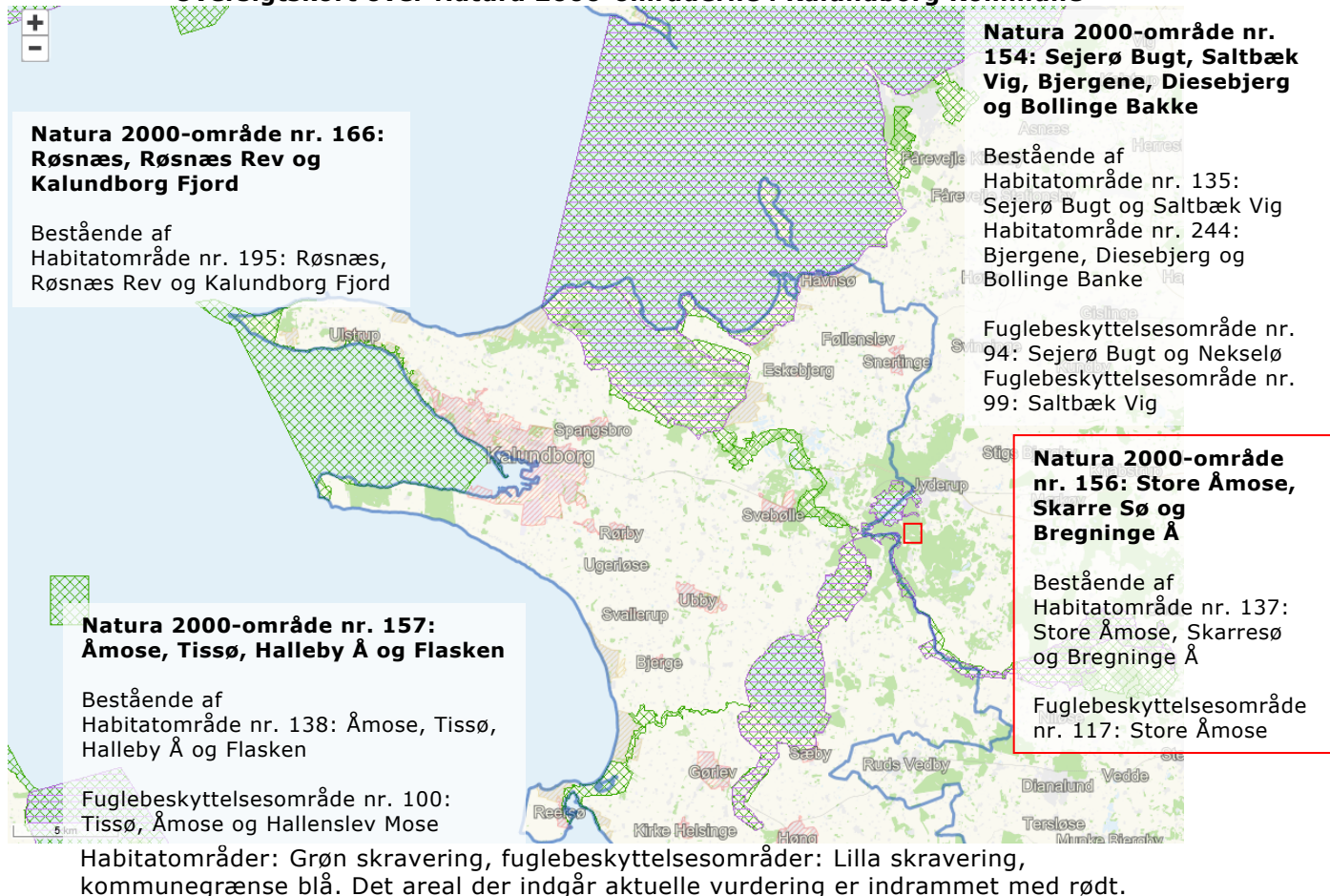
Bestemmelserne for de Internationale Naturbeskyttelsesområder er dels fastlagt i den mellemstatslige RAMSAR-konvention der beskytter (vand-)fugle på verdensplan, og dels i EU's Fuglebeskyttelsesdirektiv og Habitatdirektiv, der beskytter hhv. fuglelivet og særlige og sjældne naturtyper og arter af fællesskabsbetydning.

På nogle felter er bestemmelserne strammere i RAMSAR-områder end i Natura 2000-områder, og beskyttelsen af nogle arter efter Habitatdirektivet rækker udover Natura 2000-områderne: De såkaldte Bilag-IV-arter er strengt beskyttede overalt på deres levesteder.

Mere information kan findes på Miljøstyrelsens Hjemmeside:

<https://mst.dk/natur-vand/natur/natura-2000/>

Oversigtskort over Natura 2000-områderne i Kalundborg Kommune



Kontakt

Sagsansvarlig:
Sara Andersen
Plan, Byg og Miljø

Telefon, direkte: 59 53 49 55

Kalundborg Kommune
Holbækvej 141 B
4400 Kalundborg

KONTAKT OS VIA DIN DIGITALE POSTKASSE

**Udpegningsgrundlag for Internationalt Naturbeskyttelsesområde i Kalundborg Kommune:
Habitatområde nr. 137: Store Åmose, Skarresø og Bregninge Å**

Arter og naturtyper fremhævet med gult er direkte benævnt i den aktuelle vurdering.

1016	Sump vindelsnegl (<i>Vertigo moulinsiana</i>)
1149	Pigsmerling (<i>Cobitis taenia</i>)
1166	Stor vandsalamander (<i>Triturus cristatus cristatus</i>)
1355	Odder (<i>Lutra lutra</i>)
3140	Kalkrige søer og vandhuller med kransnålalger
3150	Næringsrige søer og vandhuller med flydeplanter eller store vandaks
3160	Brunvandede søer og vandhuller
3260	Vandløb med vandplanter
6210	Overdrev og krat på mere eller mindre kalkholdig bund (* vigtige orkidélokalteter)
6230	*Artsrige overdrev eller græsheder på mere eller mindre sur bund
6410	Tidvis våde enge på mager eller kalkrig bund, ofte med blåtop
7120	Nedbrudte højmoser med mulighed for naturlig gendannelse
7140	Hængesæk og andre kærsmfund dannet flydende i vand
7210	*Kalkrige moser og sumpe med hvas avneknippe
7220	* Kilder og væld med kalkholdigt (hårdt) vand
7230	Rigkær
9110	Bøgeskove på morbund uden kristtorn
9130	Bøgeskove på muldbund
9150	Bøgeskove på kalkbund
9160	Egeskove og blandskove på mere eller mindre rig jordbund
91D0	* Skovbevoksede tørvemoser
91E0	*Elle- og askeskove ved vandløb, søer og væld

* angiver de særligt truede naturtyper og arter på europæisk plan (såkaldt prioriterede arter og naturtyper).

Kontakt

Sagsansvarlig:
Sara Andersen
Plan, Byg og Miljø

Telefon, direkte: 59 53 49 55

Kalundborg Kommune
Holbækvej 141 B
4400 Kalundborg

KONTAKT OS VIA DIN DIGITALE POSTKASSE

Udpegningsgrundlag for Internationalt Naturbeskyttelsesområde i Kalundborg

Kommune:

EU-Fuglebeskyttelsesområde SPA 117: Store Åmose

Arter på bilag 1, jf. artikel 4, stk. 1	Andre arter, jf. artikel 4, stk. 2	Ynglende i.h.t. DMU's database	Trækkende i.h.t. DMU's database	Kriterier
Havørn				
Engsnarre				

Y: Ynglende art.

T: Trækfugle, der opholder sig i området i internationalt betydende antal.

Tn: Trækfugle, der opholder sig i området i nationalt betydende antal.

- F1: arten er opført på Fuglebeskyttelsesdirektivets p.t. gældende Bilag I og yngler regelmæssigt i området i væsentligt antal, dvs. med 1% eller mere af den nationale bestand.
- F2: arten er opført på Fuglebeskyttelsesdirektivets p.t. gældende Bilag I og har i en del af artens livscyklus en væsentlig forekomst i området ved at være regelmæssigt tilbagevendende og forekomme i internationalt betydende antal.
- F3: arten har en relativt lille, men dog væsentlig forekomst i området, fordi forekomsten bidrager væsentligt til den samlede opretholdelse af bestande af spredt forekommende Bilag I ynglefugle som f.eks. Natravn og Rødrygget Tornskade. For mere fåtallige Bilag I trækfugle, hvor områder i Danmark er væsentlige for at bevare arten i dens geografiske sø- og landområde, skal arten forekomme med 1% eller mere af den nationale bestand.
- F4: arten er regelmæssigt tilbagevendende og forekommer i internationalt betydende antal, dvs. at den i området forekommer med 1% eller mere af den samlede bestand inden for trækvejen af fuglearten.
- F5: arten er regelmæssigt tilbagevendende og har en væsentlig forekomst i områder med internationalt betydende antal vandfugle, dvs. at der i området regelmæssigt forekommer mindst 20.000 vandfugle af forskellige arter, dog undtaget måger.
- F6: arten har en relativt lille, men dog væsentlig forekomst i området, fordi forekomsten bidrager væsentligt til at opretholde artens udbredelsesområde i Danmark.
- F7: arten har en relativt lille, men dog væsentlig forekomst i området, fordi forekomsten bidrager væsentligt til artens overlevelse i kritiske perioder af dens livscyklus, f.eks. i isvintre, i fældningstiden, på trækket mod ynglestederne og lignende.

Kontakt

Sagsansvarlig:
Sara Andersen
Plan, Byg og Miljø

Telefon, direkte: 59 53 49 55

Kalundborg Kommune
Holbækvej 141 B
4400 Kalundborg

KONTAKT OS VIA DIN DIGITALE POSTKASSE