

An aerial photograph of a rural landscape. In the foreground, a river flows into a large, dark lake. The surrounding area is a mix of green grassy fields and brown, harvested agricultural fields. A road or path winds through the fields. The sky is not visible, as the image is a top-down view of the ground.

Tissø Forum

- Styringsmodel og udvikling af Tissø-området

Program den 8. oktober 2019

- Kl. 17.30 Velkomst og indledning v. Jakob Beck Jensen, fmd. for TMU
- Kl. 17.50 Præsentation af resultater
- Kl. 19.00 Spisning
- Kl. 19.30 Det videre forløb
- Kl. 20.00 Opsamling
- Kl. 20.30 Tak for i aften

Arbejdet i Tissø Forum det forløbne år...

Velkommen til Tissø Forum – opstart den 8. november 2018

- Velkommen til Tissø Forum
- Introduktion til projektet og Tissø Forum
- Interesser og forventninger

Fremtidens Tissø - workshop den 5. december 2018

- En workshop om visioner for Tissø-området på lang sigt
- Gruppearbejde (input til styringsmodel)
- Forslag til projekter (Idekatalog)

Vandindvinding - møde den 19. februar 2019

- Præsentation af foreløbigt arbejde med model for styring af Tissø stemmeværk
- Dialog om strategi for vandindvinding
- Rundvisning på Tissø-vandværk

Styringsmodel og idekatalog – møde den 4. april 2019

- Styringsmodel - præsentation af resultater
- Orientering om proces for indvindingstilladelse og tillæg til regulativ
- Idekatalog – præsentation og drøftelse
- Besigtigelse af stemmeværk ved Tissø

1-1-møder med Tissø Forums medlemmer – maj til juli 2019

- Kalundborg Forsyning og Kalundborg Kommune har holdt møder med de respektive medlemmer af Tissø Forum for at gennemgå og drøfte ønsker/krav til kriterierne (input til styringsmodel)

Møderække:

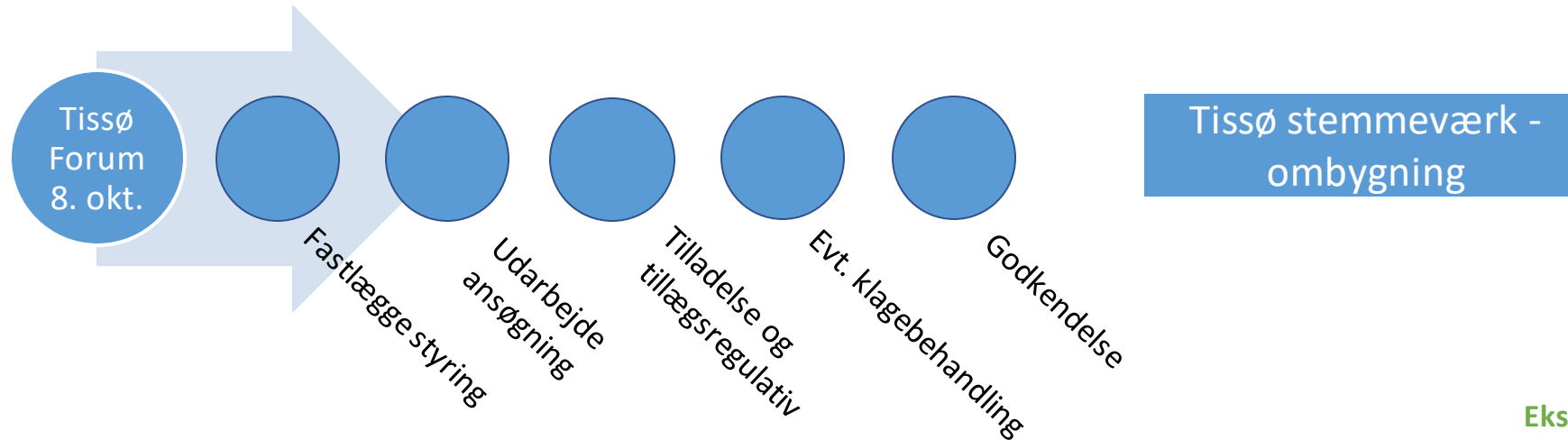
- 14. maj Landbruget
- 21. maj Sportsfiskerne og DTU-Aqua
- 27. maj Industrien (Tissøklubben)
- 1. juli Dansk Ornitologisk Forening, Botanisk Forening og Danmarks Naturfredningsforening
- 2. juli Beboerforeninger (Område Midt) og Tissø Roklub

Styringsmodel og udvikling af Tissø-området - møde den 8. oktober 2019

- Styringsmodel – præsentation af resultater
- Udvikling af Tissø-området
- Det videre forløb

Projekt Tissø – den videre proces i to spor

Spør 1:
Indvinding og
regulativ

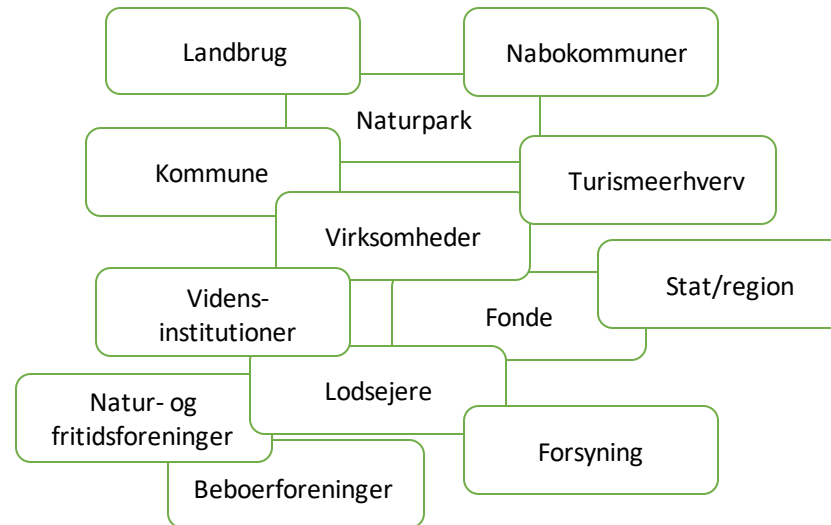


Eksempler på Spør 2-projekter:

Sukkerkanalen +
stemmeværk

Vandmiljø, klima,
landdistriktsudvikling
(med multifunktional
jordfordeling)

Spør 2:
Udvikling af
Tissø-området





Afsøge samarbejds muligheder

Spor 1 - Præsentation af resultater

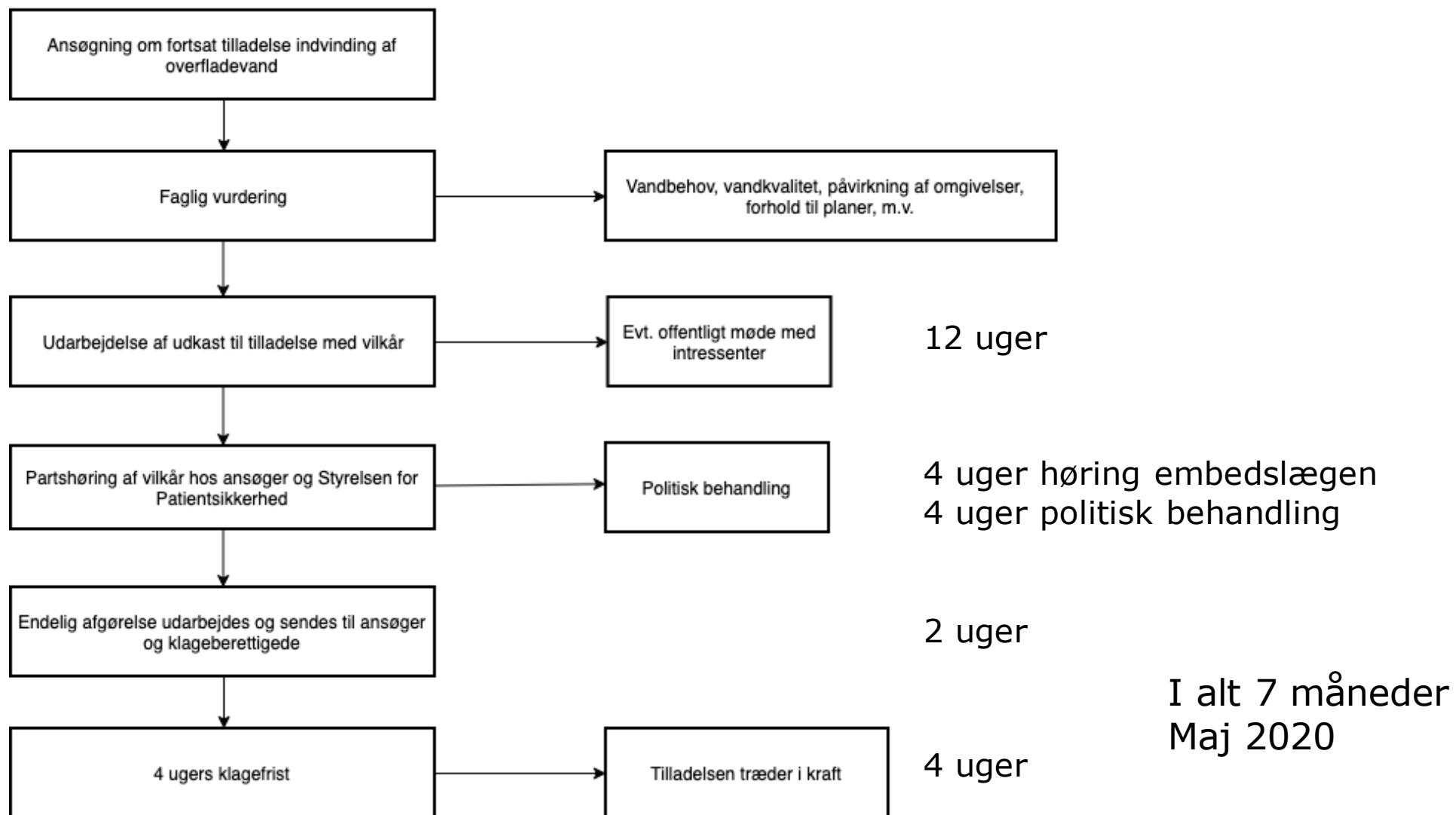
(Se slides om styring af stemmeværk)



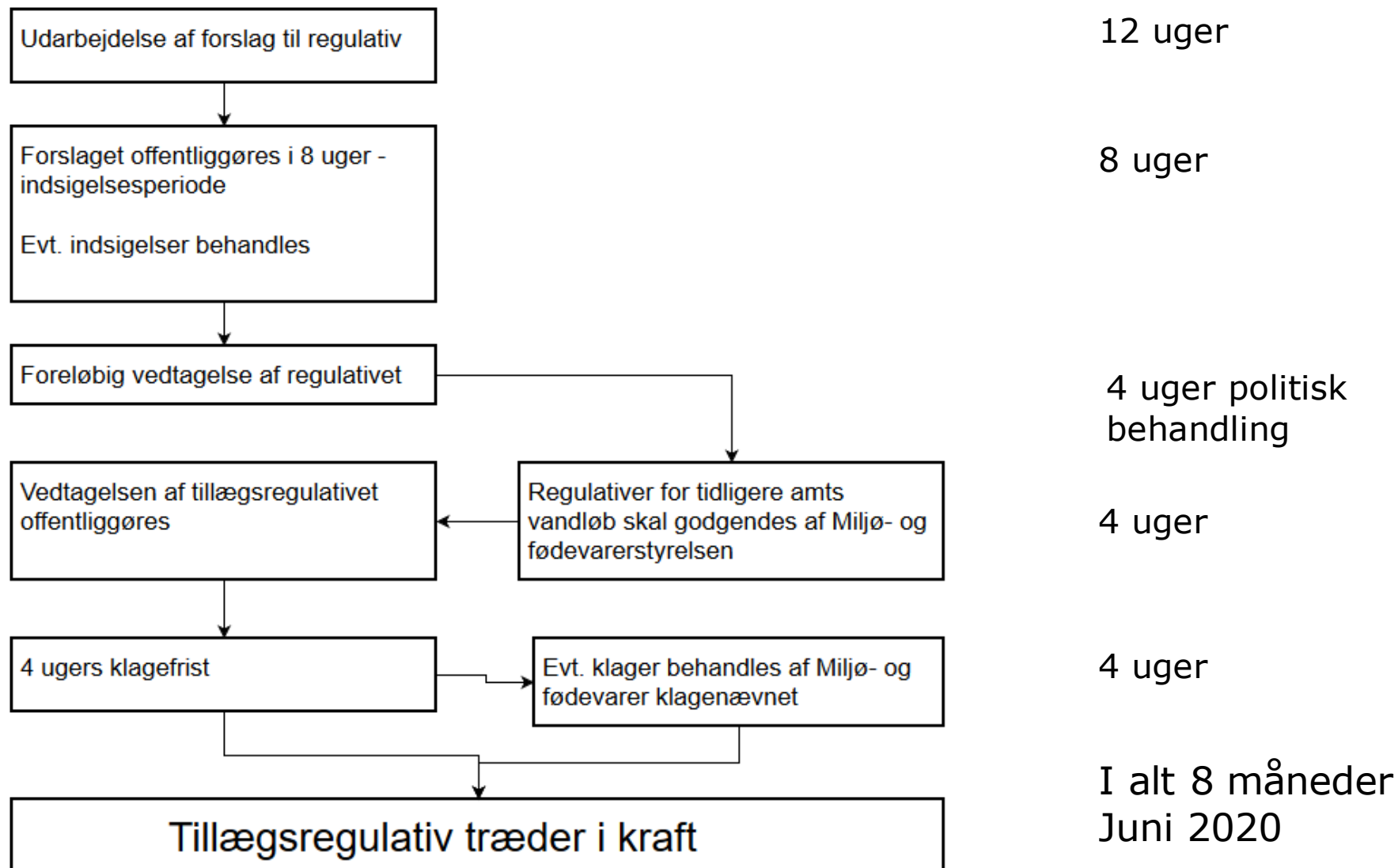
Myndighedsarbejde – Nødvendige tilladelser og dispensationer:

- 
- Indvindingstilladelse efter vandforsyningsloven
 - Konsekvensvurdering i forhold til habitatdirektivet
 - VVM screening
 - Tillægsregulativ
 - Regulering af stemmeværk og omløbsstryg
- 
- 

Procedure ved fornyelse af tilladelse til indvinding af overfladevand



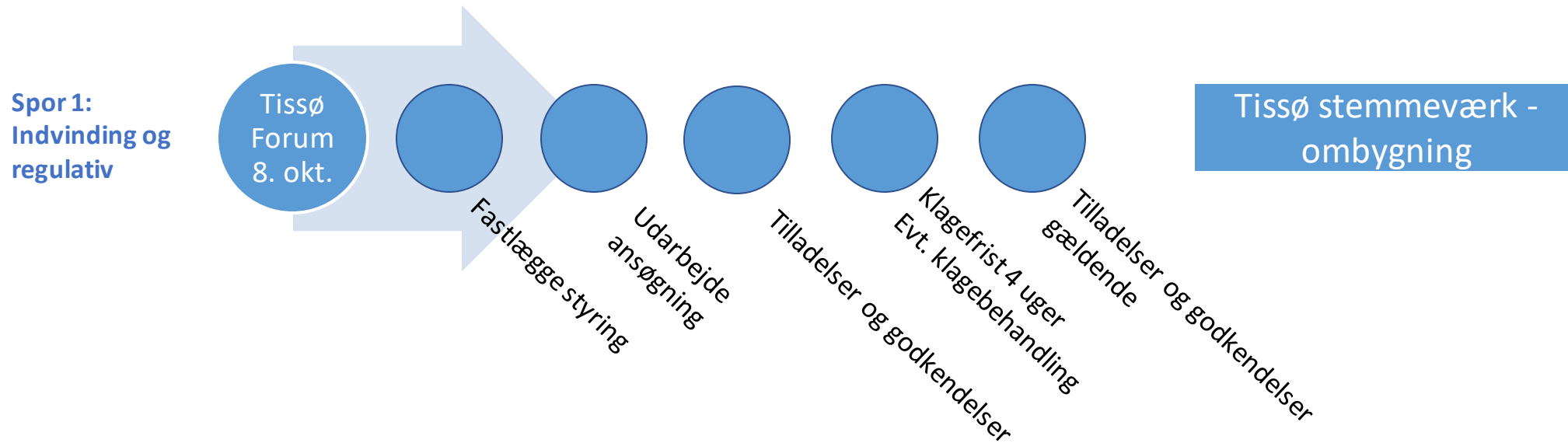
Proces for tillægsregulativ



Proces for godkendelse til regulering af Tissø stemmeværk og omløbsstryg



Projekt Tissø - den videre proces

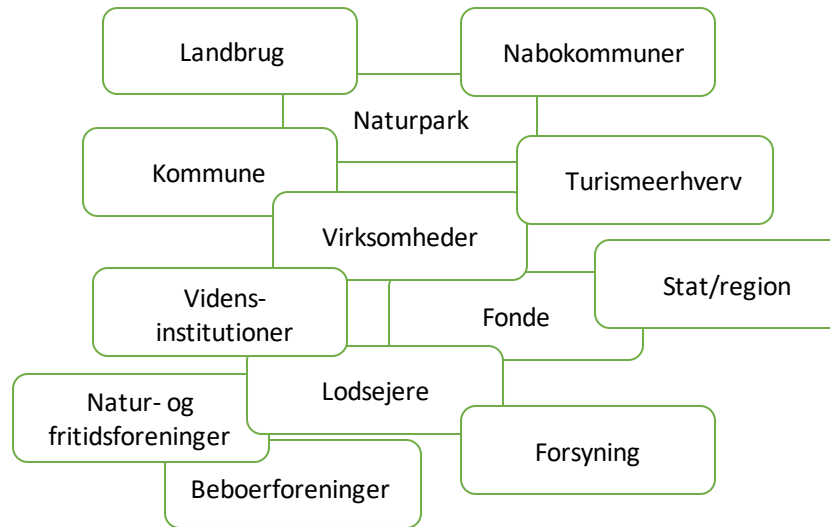


- Når vandindvindingstilladelsen (spor 1) er givet og klagefristen udløbet, nedlægges Tissø Forum
- Kalundborg Kommune vil løbende orientere om status på implementeringen af styringsmodellen, herunder ændringer på stemmeværket
- Der vil fortsat være oplagt med en løbende og tæt dialog om vandindvinding fra Tissø. Ligesom det vil være oplagt at udveksle erfaringer og synspunkter om de oplevede effekter af den nye styring af stemmeværket. Denne dialog vil kunne ske i etablerede fora, som eksempelvis De Grønne Interessenter, Tissø-Klubben, Vandrådet mfl.

Udvikling af Tissø-området

- Kommunalbestyrelsen – budget 2020 (Nedre Halleby Å, Sukkerkanalen, Flasken)
- Statslige puljer – jordfordeling, klimatilpasning mv.
- EU-midler – klima, miljø, landdistriktsudvikling

Spør 2:
Udvikling af
Tissø-området



Afsøge samarbejds muligheder

Eksempler på Spør 2-projekter:

Sukkerkanalen +
stemmeværk

Vandmiljø, klima,
landdistriktsudvikling
(med multifunktionel
jordfordeling)



Projekt Tissø Idekatalog

Marts 2019

Om Idekataloget

Tissø Forum har på en workshop den 5. december 2018 foreslået forskellige tiltag og virkemidler, som kan forbedre Tissø-området.

Et succeskriterie i Projekt Tissø er at kortlægge om og hvordan naturværdien i Tissøområdet kan øges gennem bedre styring, ligesom formidling af emnet 'vandindvinding fra Tissø' tænkes med som en potentiel mulighed.

Idéerne er kort beskrevet i dette katalog. Hvert forslag vil skulle undersøges og beskrives nærmere, hvis der er interesse for at arbejde med den pågældende ide.

Tissø Forums deltagere

Industrien/Tissøklubben • Lodsejer der repræsenterer landbruget (Gefion udpeger) • Bredejere • Å-laug • Dansk Symbiosecenter • Naturpark Åmosen • Danmarks Sportsfiskerforbund • Danmarks Naturfredningsforening • Dansk Ornitologisk Forening • Tissø Roklub • Sommerhuse ved Sukkerkanalen • Repræsentant for lokale beboerforeninger/lokalråd • Botanisk Forening • Naturstyrelsen • Kalundborg Forsyning • Teknik og Miljøudvalget • Kalundborg Kommune

An aerial photograph of a large reservoir, likely a dam, with a wide, light-colored spillway on the left. The water is dark and still, reflecting the sky. The surrounding landscape is a mix of green grassy areas and brown, harvested agricultural fields. A road runs along the top edge of the fields. The text 'Tissø Forum Opsamling' is overlaid in the top left corner.

Tissø Forum Opsamling